

NH

Busca




Ouça ao vivo, clique aqui


[ASSINE](#) | [LOGIN](#)

Acompanhe:     
[NOTÍCIAS](#)
[ESPORTES](#)
[COTIDIANO](#)
[OPINIÃO](#)
[BOM EXEMPLO](#)
[MULTIMÍDIA](#)
[Acesse o conteúdo especial](#)

ABC pra VOCÊ

[NOTÍCIAS | NOVO HAMBURGO](#)
[EM NOVO HAMBURGO](#)


Brigada Militar começa a mapear área rural para agilizar atendimento de ocorrências

Medida vai funcionar como sistema de navegação da BM, traçando rotas até pontos de área rural do Município

 Por [ERMILO DREWS](#) 

Publicado em: 14.09.2022 às 20:09

A A A

A Brigada Militar (BM) deu início ao programa que irá facilitar o atendimento da corporação e de órgãos de emergência como o Serviço de Atendimento Móvel de Urgência (Samu) na área rural de Novo Hamburgo. Na prática, a ideia da BM é georreferenciar as propriedades do bairro Lomba Grande, que corresponde a dois terços do território do Município. Com a medida, bastará o morador informar um código simples para o 190 que uma viatura irá direto ao ponto, sem necessidade de conexão com Internet.



Ato teve presença de PMs, representantes da comunidade e moradores certificados

Foto: Brigada Militar



Na quarta-feira (14), os primeiros três moradores receberam o certificado de propriedade georreferenciada. Numa primeira etapa do programa, a ideia é levar o sistema a 1 mil pontos de Lomba Grande. Agentes da Patrulha Rural do 3º Batalhão da Polícia Militar tem visitado as localidades para coletar dados e repassar o código que deve ser informado quando o morador pedir ajuda da BM.

De acordo com o tenente-coronel Cilon Freitas da Silva, que esteve à frente do 3º BPM quando a iniciativa foi idealizada, o sistema vai funcionar como uma espécie de aplicativo de navegação. Só que será mais preciso porque este georreferenciamento será feito pela própria BM.

Leia também

MP denuncia nove pessoas por mortes causadas pela falta de oxigênio em hospital de Campo Bom

"Hoje, quando alguém da área rural liga para o 190 dá pontos de referência, mas quando o policial se depara com as estradas rurais, principalmente à noite, não encontra estes



pontos que para o morador parece claro. As propriedades não costumam ter números, às vezes, nem placa com o nome da estrada existe", resume. No entanto, a partir do funcionamento do sistema, o tempo de resposta da BM deve reduzir. "O policial vai clicar no seu celular e será traçada uma rota direta até o local da ocorrência", detalha. Cilon observa que a medida já foi testada no Norte do Estado com sucesso.

Funciona sem internet

Coordenador operacional do sistema em Lomba Grande, sargento Jonas Spindler acrescenta que a principal vantagem do georreferenciamento da BM em relação aos aplicativos de navegação comuns hoje em dia é que não necessitam de Internet. "Como em determinados pontos de zonas rurais a Internet não funciona, acaba sendo relevante ter tudo mapeado para conseguir um traçado seguro até eles", argumenta.

Cilon salienta que parte dos dados para georreferenciar propriedades foi repassada pela Prefeitura. O restante está sendo providenciado pela Patrulha Rural e a BM estimula que moradores procurem a corporação para auxiliar neste processo. "Com este cadastro, com latitude e longitude do lugar, é atribuído um número sequencial para a propriedade", reforça.

Além da BM, o georreferenciamento será compartilhado com outros órgãos públicos, facilitando atendimento de serviços de emergência, e de utilidade pública, como coleta de lixo.

Moradores satisfeitos

Para marcar o início do processo, a BM entregou ontem certificados às primeiras propriedades georreferenciadas pela instituição. Receberam o documento e o código os empreendedores Morgana Spezzia, Clau Eugen Sefrin Kühn e Michel José Becker da Rocha.

Michel explica que eles integram um grupo que formalizou uma rota turística em Lomba Grande. Logo, todos os 15 empreendimentos terão um "traçado" direto com a Brigada. "A ideia é que estes locais sirvam até para divulgar a ideia, já que vamos receber placas com os códigos. As pessoas acabam vendo e querendo saber o que é, como participar."

Morgana acrescenta que as placas servirão até para fortalecer a sensação de segurança de







moradores do entorno e dos turistas, já que sinalizarão a área abrangida pelo programa. "A Lomba esteve muito tempo desguarnecida em termos de segurança, mas, atualmente, a Brigada é efetiva, presta apoio rápido. Essa ideia contribui para isso", defende Michel.



Comandante destaca tecnologia como aliada

Novo comandante da BM em Novo Hamburgo, o tenente-coronel Jacques Peiter lembra que a medida se soma a uma série de tecnologias que já vêm reforçando a segurança pública na cidade.

"A partir do momento que temos cercamento eletrônico, câmeras de videomonitoramento pelo Município, toda esta tecnologia a favor, isso influencia diretamente na segurança pública e traz desenvolvimento socioeconômico para a região", analisa.

De acordo com o comandante Peiter, a integração entre BM, Prefeitura e a comunidade,     acontece neste caso específico em Lomba Grande, converge para um aumento da sensação de segurança. "Isso tudo faz com que a polícia seja mais efetiva em suas ações."

TAGS: [BRIGADA MILITAR](#) [GEORREFERENCIAMENTO](#) [LOMBA GRANDE](#)
[NOVO HAMBURGO](#)

Gostou desta matéria? Compartilhe!    

[Encontrou erro? Avise a redação.](#)

Publicidade

Matérias relacionadas

[Newsletter](#)

[Entre em contato](#)

[Central do Assinante](#)

[Central de Vendas](#)

[Sobre](#)

[Apps](#)

[Publicidade Legal](#)

[ASSINE](#)